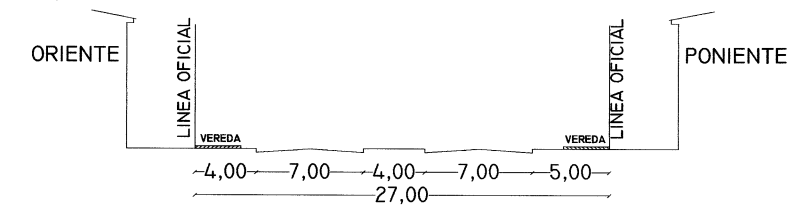
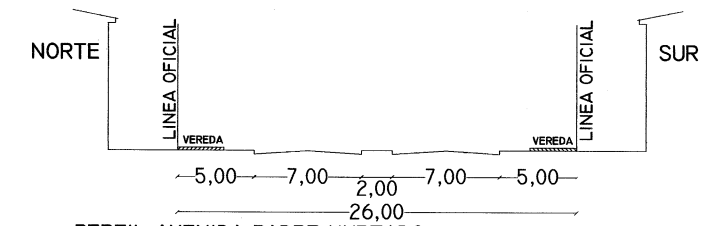


COORDENADAS UTM		
VERTICE	NORTE	ESTE
A	7.759.238,82	382.249,67
B	7.759.247,95	382.257,12
C	7.759.273,33	382.295,53
D	7.759.290,93	382.292,19
E	7.759.298,37	382.298,26
F	7.759.116,47	382.331,67
G	7.759.113,54	382.315,98

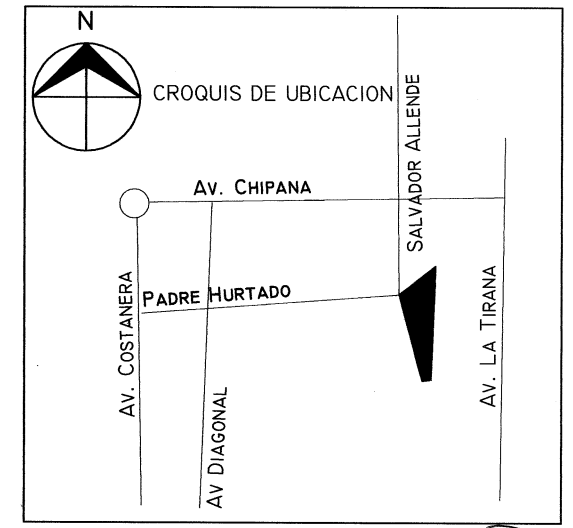


PERFIL AVENIDA SALVADOR ALLENDE
CORTE A-A ESC. : 1:500



PERFIL AVENIDA PADRE HURTADO
CORTE B-B ESC. : 1:500

SIMBOLOGIA	
⊙	GRIFFO
⊗	POSTE DE ALUMBRADO



 MINISTERIO DE BIENES NACIONALES DIVISION DEL CATASTRO NACIONAL DE LOS BIENES DEL ESTADO		 DANIEL ORTEGA MARTINEZ SECRETARIO REGIONAL MINISTERIAL BIENES NACIONALES REGION DE TARAPACA
UBICACION PLANO N° : 01101 - 1248 - C.U.		
REGION : TARAPACA PROVINCIA : IQUIQUE COMUNA : IQUIQUE LUGAR : CIUDAD DE IQUIQUE PREDIO Y/O DIRECCION: AVDA. SALVADOR ALLENDE ESQUINA PADRE HURTADO		<h1>FISCO</h1>
REFERENCIA CARTOGRAFICA : PROYECCION UTM, HUSO 19,FAJA K REFERENCIA GEODESICA : DATUM SIRGAS(WGS-84)		OBSERVACIONES - REEMPLAZA AL PLANO N° 01101 - 116 - C.U.
VINCULACION : ARRASTRE GPS DESDE BM02-(M.B.N)		EJECUTOR  MILTON VASQUEZ PEREZ INGENIERO EJEC. GEOMENSURA
ARCHIVO : C:/ARCHIVO DE PLANOS/1248		DIBUJANTE : JOHN POUT R.
ESCALA <h2>1 : 1000</h2>		SUPERFICIE <h2>6.075,96 m²</h2>
		FECHA <h2>AGOSTO 2011</h2>

E-382.200

E-382.300

E-382.400