

ORD. Nº SE02- 2964 -2012

MAT.: Solicitud Información
De Concesiones Mineras
otorgadas en sector que indica


EXP.:
ANTOFAGASTA, 13 JUL 2012

DE : SECRETARIO REGIONAL MINISTERIAL DE BIENES NACIONALES
REGIÓN DE ANTOFAGASTA

A : DIRECTOR REGIONAL SERNAGEOMIN
REGION DE ANTOFAGASTA

A fin de dar curso progresivo a expediente señalado, agradeceré a Ud. tenga a bien disponer se remita a esta Secretaría Regional Ministerial, Informe el cual señale las concesiones mineras otorgadas en el sector ubicado al Norte de Calama, Comuna de Calama, definido por las coordenadas U.T.M. señaladas en el Plano N°02201-6885 C.R., cuya copia se adjunta.

Saluda atentamente a Ud.




CHRISTIAN BERNDT CASTIGLIONE
SECRETARIO REGIONAL MINISTERIAL
DE BIENES NACIONALES
REGIÓN DE ANTOFAGASTA

GAG/jsa

DISTRIBUCIÓN:

- Destinatario.
- Expediente.
- Archivo Unidad ERNC.
- Archivo Oficina de Partes.





ORD. N° 5173

ANT.: 1. Su ORD. SE02-2964-2012 de fecha 13/07/2012.

2. N° DE INGRESO 16357 de fecha 17/07/2012 al SERNAGEOMIN.

MAT.: Informa sobre pertenencias mineras ubicadas en terrenos indicados.

ANTOFAGASTA 24/07/2012.

DE : DIRECTOR REGIONAL SERNAGEOMIN ANTOFAGASTA


A : SECRETARIO REGIONAL MINISTERIAL DE BIENES NACIONALES REGION DE ANTOFAGASTA.

Vistos los antecedentes de ubicación de las áreas de terreno, cuyas coordenadas señaladas en el plano N° 02201-6885 C.R/Se informa que **existe propiedad minera constituida** como a continuación se detalla: ✓

AREA 1

Concesión de Exploración:

ROL MINERO	CONCESION	CONCESIONARIO
02301-B260-0	GORILA 14	ANDES MAINSTREAM SPA
02301-B264-3	GORILA 10	ANDES MAINSTREAM SPA
02301-B267-8	GORILA 7	ANDES MAINSTREAM SPA
02301-B263-5	GORILA 11	ANDES MAINSTREAM SPA
02301-B265-1	GORILA 9	ANDES MAINSTREAM SPA
02301-B266-K	GORILA 8	ANDES MAINSTREAM SPA
02301-B268-6	GORILA 6	ANDES MAINSTREAM SPA
02301-C126-K	CUNCO 03	BHP CHILE INC
02301-C127-8	CUNCO 04	BHP CHILE INC
02301-C128-6	CUNCO 05	BHP CHILE INC
02301-C129-4	CUNCO 06	BHP CHILE INC
02301-C130-8	CUNCO 07	BHP CHILE INC
02301-C131-6	CUNCO 08	BHP CHILE INC
02301-C132-4	CUNCO 09	BHP CHILE INC
02301-C134-0	CUNCO 11	BHP CHILE INC
02301-C135-9	CUNCO 12	BHP CHILE INC
02301-C136-7	CUNCO 13	BHP CHILE INC
02301-C137-5	CUNCO 14	BHP CHILE INC
02301-C138-3	CUNCO 15	BHP CHILE INC
02301-C139-1	CUNCO 16	BHP CHILE INC
02301-C140-5	CUNCO 17	BHP CHILE INC
02301-C142-1	CUNCO 19	BHP CHILE INC
02301-C143-K	CUNCO 20	BHP CHILE INC
02301-C144-8	CUNCO 21	BHP CHILE INC
02301-C145-6	CUNCO 22	BHP CHILE INC
02301-C150-2	CUNCO 27	BHP CHILE INC



AREA 2

Concesión de Explotación:

ROL MINERO	CONCESION	CONCESIONARIO
02301-3007-8	PANIZO 25 1/60	SCM EL ABRA
02301-3008-6	PANIZO 25 61/120	SCM EL ABRA
02301-3009-4	PANIZO 26 1/60	SCM EL ABRA
02301-3010-8	PANIZO 26 61/120	SCM EL ABRA
02301-3011-6	PANIZO 27 1/60	SCM EL ABRA
02301-3012-4	PANIZO 27 61/120	SCM EL ABRA
02301-3015-9	PANIZO 29 1/60	SCM EL ABRA
02301-3016-7	PANIZO 29 61/120	SCM EL ABRA
02301-3017-5	PANIZO 30 1/60	SCM EL ABRA
02301-3018-3	PANIZO 30 61/120	SCM EL ABRA

Concesión de Explotación:

ROL MINERO	CONCESION	CONCESIONARIO
02301-B731-9	LLARETA B103	SCM EL ABRA
02301-B732-7	LLARETA B104	SCM EL ABRA
02301-B733-5	LLARETA B105	SCM EL ABRA
02301-B734-3	LLARETA B106	SCM EL ABRA
02301-B735-1	LLARETA B107	SCM EL ABRA
02301-B736-K	LLARETA B108	SCM EL ABRA
02301-B907-9	RECOM 006	BHP CHILE INC
02301-B653-3	LLARETA B111	SCM EL ABRA
02301-B254-1	LLARETA B112	SCM EL ABRA
02301-B656-8	LLARETA B113	SCM EL ABRA
02301-B655-K	LLARETA B114	SCM EL ABRA


AREA 3

Concesión de Explotación:

ROL MINERO	CONCESION	CONCESIONARIO
02301-3011-6	PANIZO 27 1/60	SCM EL ABRA
02301-3012-4	PANIZO 27 61/120	SCM EL ABRA
02301-3019-1	PANIZO 31 1/60	SCM EL ABRA
02301-3020-5	PANIZO 31 61/120	SCM EL ABRA

Concesión de Explotación:

ROL MINERO	CONCESION	CONCESIONARIO
02301-B655-K	LLARETA B114	SCM EL ABRA
02301-B657-6	LLARETA B115	SCM EL ABRA
02301-B658-4	LLARETA B116	SCM EL ABRA
02301-B735-1	LLARETA B107	SCM EL ABRA
02301-B736-K	LLARETA B108	SCM EL ABRA



02301-B907-9	RECOM 006	BHP CHILE INC
02301-B908-7	RECOM 007	BHP CHILE INC
02301-B911-7	RECOM 010	BHP CHILE INC
02301-B269-4	GORILA 5	ANDES MAINSTREAM SPA
02301-B270-8	GORILA 4	ANDES MAINSTREAM SPA

AREA 4

Concesión de Exploración:

ROL MINERO	CONCESION	CONCESIONARIO
02301-B269-4	GORILA 5	ANDES MAINSTREAM SPA
02301-B911-7	RECOM 010	BHP CHILE INC
02301-B270-8	GORILA 4	ANDES MAINSTREAM SPA
02301-B271-6	GORILA 3	ANDES MAINSTREAM SPA
02301-B272-4	GORILA 2	ANDES MAINSTREAM SPA
02301-B273-2	GORILA 1	ANDES MAINSTREAM SPA
02301-B918-4	RECOM 019	BHP CHILE INC
02301-B921-4	RECOM 020	BHP CHILE INC
02301-B922-2	RECOM 021	BHP CHILE INC
02301-B926-5	RECOM 025	BHP CHILE INC
02301-B924-9	RECOM 023	BHP CHILE INC
02301-C289-4	LASANA F13	CODELCO CHILE
02301-B866-8	LASANA F6	CODELCO CHILE
02301-C323-8	PAPAS B24	ANGLO AMERICAN NORTE SA
02301-B865-K	LASANA F5	CODELCO CHILE
02301-B864-1	LASANA F4	CODELCO CHILE

Es importante destacar que la propiedad minera es dinámica en el tiempo, por lo tanto, la información que se aporta es aquella que se encuentra vigente a la fecha.

Para mayor abundancia de información se hace presente a Ud., que en el área indicada podrían existir manifestaciones, pedimentos o solicitudes de mensuras en trámite, antecedentes que no se registran en este Servicio.

Sin perjuicio de lo anterior, puede obtener la misma información consultando a la página internet del Servicio, en la opción Propiedad Minera, Catastro de Concesiones Mineras en línea.

Saluda atentamente a Ud.



HUMBERTO BURGOS ROMERO
DIRECTOR REGIONAL
SERNAGEOMIN II REGION

W
FGS/pml

Distribución:

1. SEREMI Bienes Nacionales - Antofagasta
2. Dpto. Propiedad Minera.