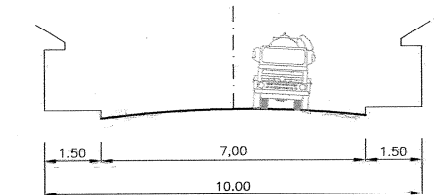
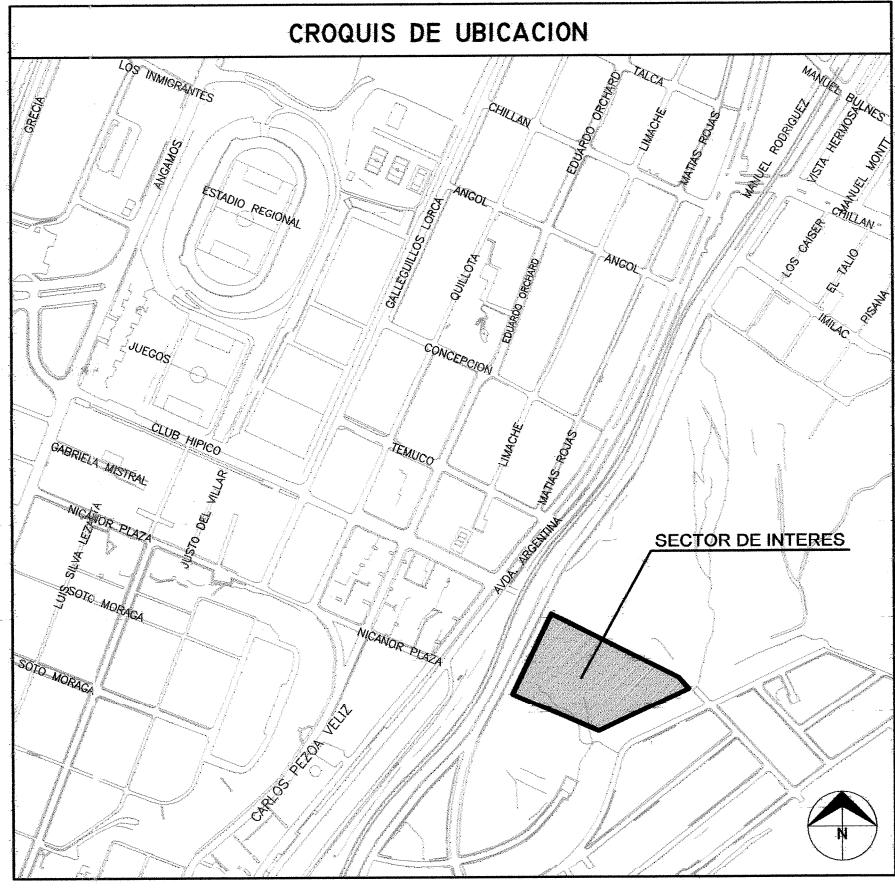
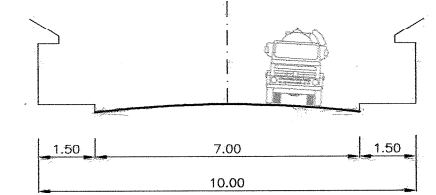


CUADRO DE DESLINDES Y SUPERFICIES SITUACION ACTUAL		
DESLINDES		SUPERFICIES (m2)
NORESTE	Terreno Fiscal, en trazo A-B de 166,36 m.	10.574,70
SURESTE	Calle Proyectada, en trazo B-C de 107,52 m.	
SUROESTE	Terreno Particular, en trazo C-D de 98,55 m.	
NOROESTE	Calle Antonio Varas, en trazo D-A de 79,95 m.	
TOTAL		10.574,70

PERFIL VIAL 1-1 CALLE ANTONIO VARAS
Escala 1:200




PERFIL VIAL 2-2 CALLE SIN NOMBRE
Escala 1:200



CUADRO DE COORDENADAS WGS 84 COORDENADAS UTM		
PUNTO	NORTE	ESTE
A	7381150,4819	357087,6992
B	7381085,4668	357240,8305
C	7381040,1297	357143,3327
D	7381078,6455	357052,6156

CUADRO DE COORDENADAS PSAD 56 COORDENADAS UTM		
PUNTO	NORTE	ESTE
A	7381526,2136	357272,1370
B	7381461,1984	357425,2675
C	7381415,8618	357327,7700
D	7381454,3777	357237,0534

 MINISTERIO DE BIENES NACIONALES DIVISION DEL CATASTRO NACIONAL DE LOS BIENES DEL ESTADO		FISCO D.L. N° 1.939 DE 1977	 MARCELA LORCA PEÑA SECRETARIA REGIONAL MINISTERIAL BIENES NACIONALES REGION DE ANTOFAGASTA
UBICACION REGION : ANTOFAGASTA PROVINCIA : ANTOFAGASTA COMUNA : ANTOFAGASTA LUGAR : SECTOR SUR PREDIO Y/O DIRECCION : PARQUE INGLES			
REFERENCIA CARTOGRAFICA : PROYECCION UTM HUSO 19 REFERENCIA GEODESICA : DATUM WGS 84 VINCULACION :		ORIGEN DE LA INFORMACION : OBSERVACIONES	JEFE TECNICO EJECUTOR  CRISTIAN URRUTIA CASTILLO ARQUITECTO
ORTOFOTO : ARCHIVO :		ESCALA 1 : 1000	SUPERFICIE 10.574,70 m ²
		DIBUJANTE : JAVIER HENRIQUEZ T. FECHA : MARZO 2011	